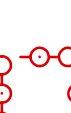






























LEGENDA

- | | |
|---|---------------------------------|
|  | granica zahvala |
|  | granica urbanističke parcele |
| UP 1 | oznaka urbanističke parcele |
|  | planirane saobraćajnice |
|  | osovine saobraćajnica |
|  | trotoari |
|  | potporni zid |
|  | lungo mare |
|  | unutrašnji plovni put |
|  | popločane kolске površine |
|  | pješačke površine |
|  | površine za javni parking |
|  | pristanište |
|  | more |
|  | polak |
|  | pejzažne površine javne namjene |
|  | prirodni pejzaž |
|  | pješčanal/stjenovita plaža |
|  | stjenovita obala / krš |
|  | vodovod |

LEGENDA

- | | |
|---|--|
|  | postojeći vodovod |
|  | planirani vodovod |
|  | postojeći vodovod koji se ukida |
|  | postojeća fekalna kanalizacija |
|  | planirana fekalna kanalizacija |
|  | postojeća fekalna kanalizacija koja se ukida |
|  | prepumpna stanica fekalne vode |
|  | postojeća atmosferska kanalizacija |
|  | planirana atmosferska kanalizacija |
|  | planirani separator ulja i masti |

**Državna studija lokacije
"DIO SEKTORA 46 - KAMENOVNO"**




Opština Budva

Faza: Plan

(do 2020.god.)

Planirano stanje

HIDROTEHNIČKA INFRASTRUKTURA

Investitor	 <p>Ministarstvo održivog razvoja i turizma</p>	Oznaka sjevera	
Obradivač	 <p>republički zavod za urbanizam i projektovanje - ad podgorica rzup</p>	Datum izrade Plana	Jul, 2014.god.
Odgovorni planer: Tamara Vučević, dipl.ing.arh.		Razmjera	R 1:1000
		Broj lista	10